

филиал ФГБУ "ФКП Росреестра" по Москве
(полное наименование органа кадастрового учета)

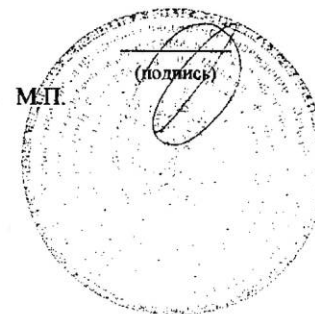
КАДАСТРОВЫЙ ПАСПОРТ ЗЕМЕЛЬНОГО УЧАСТКА

КП.1

"08" июля 2013 г. № 77/501/13-300504

1	Кадастровый номер: 77:09:0001009:12736		2	Лист № 1	3	Всего листов: 2
4	Номер кадастрового квартала: 77:09:0001009					
Общие сведения						
5	Предыдущие номера: —		6	Дата внесения номера в государственный кадастр недвижимости: 15.05.2013		
7	—					
8	Местоположение: г. Москва, район Левобережный, мкр. 2А, корп. 41-42-43, корп. 45, корп. 46					
9	Категория земель: Земли населенных пунктов					
10	Разрешенное использование: участки размещения многоквартирных жилых домов: объекты размещения жилых и нежилых помещений, инженерного оборудования многоквартирных жилых домов (1.2.1)					
11	Площадь: 14489+/-34 кв. м					
12	Кадастровая стоимость (руб.): 798490673.57					
13	Сведения о правах: —					
14	Особые отметки: —					
15	Сведения о природных объектах: —					
16	Дополнительные сведения для регистрации прав на образованные земельные участки	16.1	Номера образованных участков: —			
		16.2	Номер участка, преобразованного в результате выдела: —			
		16.3	Номера участков, подлежащих снятию с кадастрового учета: —			
		16.4	Характер сведений государственного кадастра недвижимости (статус записи о земельном участке): Сведения о земельном участке носят временный характер. Дата истечения срока действия временного характера - 15.05.2015.			

Инженер I категории
(наименование должности)



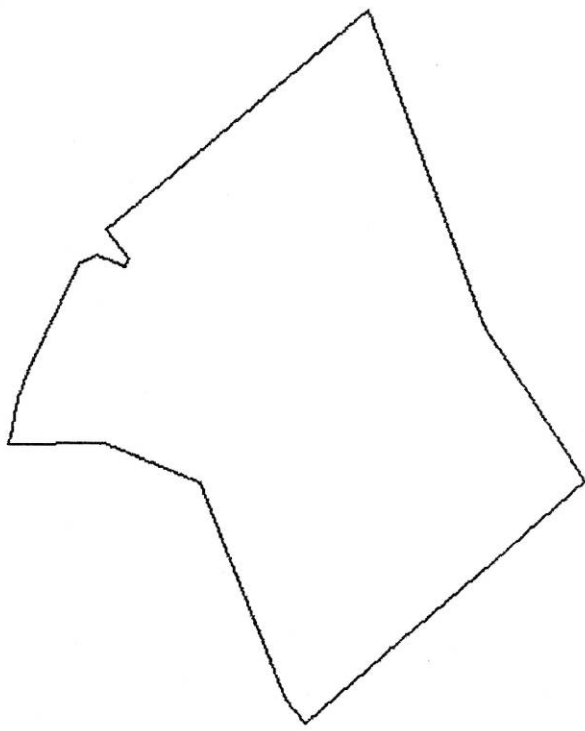
М. Н. Санаков
(инициалы, фамилия)

КАДАСТРОВЫЙ ПАСПОРТ ЗЕМЕЛЬНОГО УЧАСТКА


КП.2

"08" июля 2013 г. № 77/501/13-300504

1	Кадастровый номер: <u>77:09:0001009:12736</u>	2	Лист № <u>2</u>	3	Всего листов: <u>2</u>
4	План (чертеж, схема) земельного участка				
5	Масштаб <u>1:2000</u>	Условные знаки: —			



Инженер 1 категории
(наименование должности)



М. Н. Санакоев
(инициалы, фамилия)